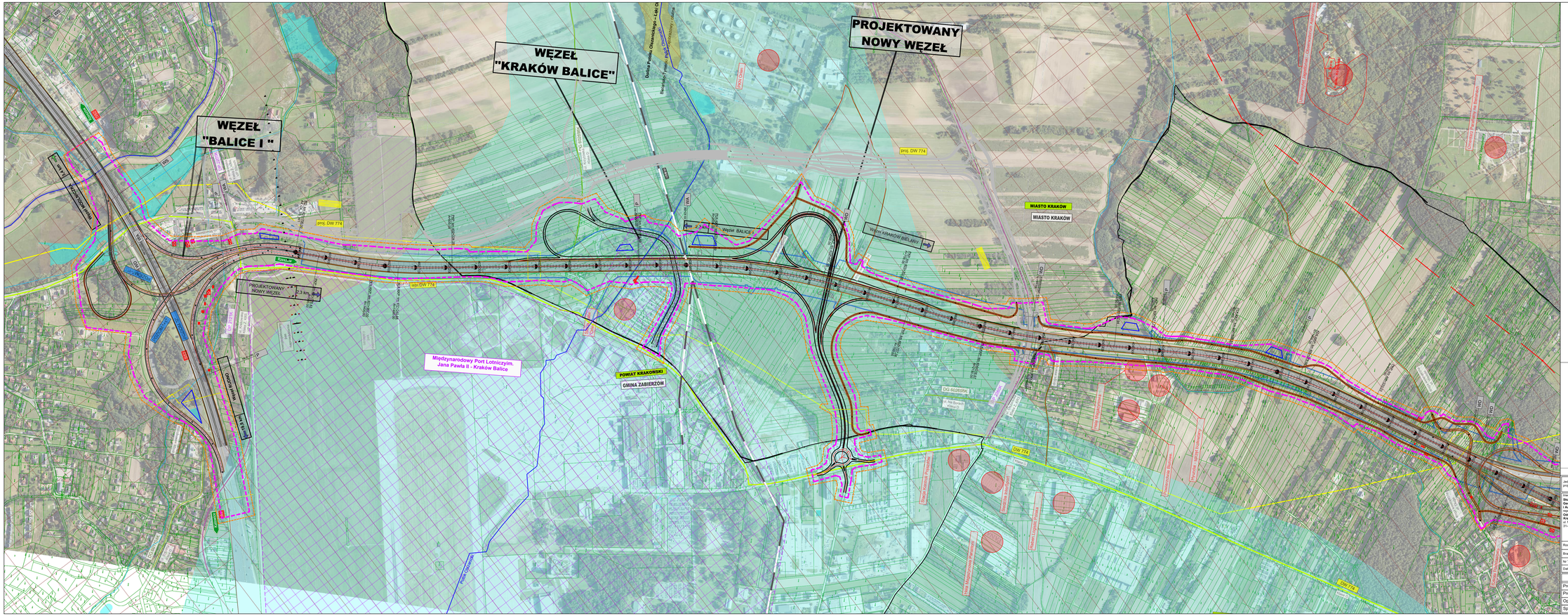
WĘZEŁ "KRAKÓW BALICE"
PROJEKTOWANY NOWY WĘZEŁ
WĘZEŁ "BALICE I "
Dolina Prądnika, Olkuskiego-Ojcowskiego - Lasu Ol
Bonarówka i Prądnik - Rezerwat Przyrody - rodzina
Dolina Dłubni
proj. DW 774
istn. DW 774
DW 774
DK 7
DK 94
DK 79
DK 44
DK 52
DK 6
DK 773
DK 780
DK 94 Kraków - Wrocław
DK 7 Kraków - Olkusz
DK 44 Kraków - Chorzów
DK 52 Kraków - Bielsko-Biała
DK 6 Kraków - Szczecin
DK 773 Kraków - Nowy Sącz
DK 780 Kraków - Stalowa Wola
DW 774 Kraków - Wieliczka
DW 773 Kraków - Niepołomice
DW 780 Kraków - Wieliczka
DG 50206/K
DG 50208/K
DG 50209/K
DG 50210/K
DG 50211/K
DG 50212/K
DG 50213/K
DG 50214/K
DG 50215/K
DG 50216/K
DG 50217/K
DG 50218/K
DG 50219/K
DG 50220/K
DG 50221/K
DG 50222/K
DG 50223/K
DG 50224/K
DG 50225/K
DG 50226/K
DG 50227/K
DG

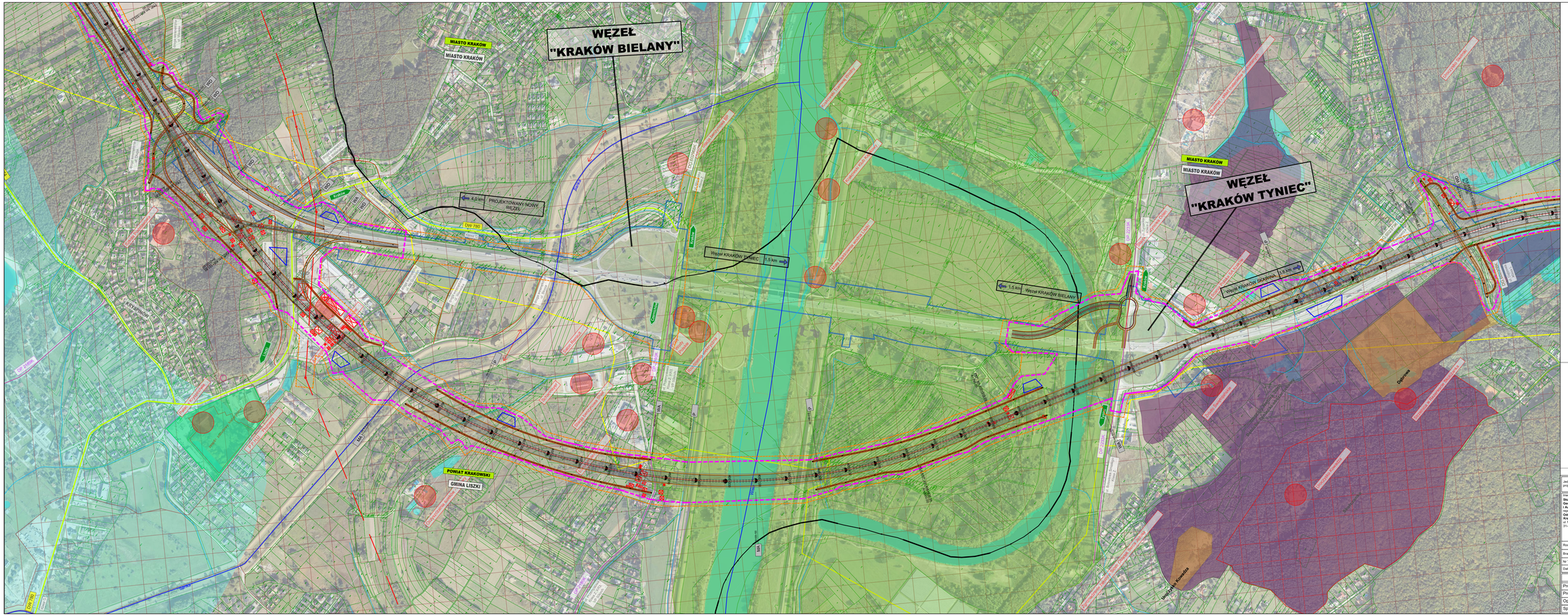

LEGENDA :

- drogi krajowe
- drogi wojewódzkie
- drogi powiatowe
- drogi gminne
- granice powiatów
- granice gmin
- linie kolejowe
- linie energetyczne wysokiego napięcia
- linie gazociągowe wysokiego ciśnienia
- cieki wodne, rzeki
- granica ULA
- nowy pas naprowadzania samolotów MPL Kraków-Balice
- obszar Parku Krajobrazowego
- obszar Parku Krajobrazowego - otulina
- obszar Natura 2000
- użytki ekologiczne
- obszar rezerwatu przyrody
- pomniki przyrody
- korytarze ekologiczne
- GZWP
- zbiorniki wodne
- złoża kopalin
- POWIAT KRAKOWSKI — opis powiatu
- GMINA ZABIERZÓW — opis gminy
- BIELANY — opis miejscowości
- projektowane zadanie inwestycyjne
- odrębne zadania inwestycyjne
- przewidywana granica inwestycji
- przewidywana linia zakresu inwestycji określająca teren objęty wnioskiem o wydanie DŚU
- budynki przewidziane do wyburzenia/rozbiórki

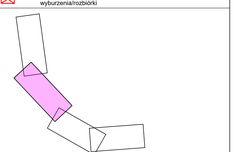

Jednostka projektowa: IVIA	IVIA sp. z o.o. www.ivia.pl biuro@ivia.pl	Siedziba Spółki: ul. Rozdzieńskiego 91 40-203 Katowice tel.+48 608 048 800	Biuro Czechowice Dziedzice: ul. Kaszowska 46 43-502 Czechowice Dziedzice tel.+48 33 822 49 67	pieczęć z datą: Kraków 10.2022 nr 12842/DŚ-1-10/22
Inwestor: **Skarb Państwa Generalny Dyrektor Dróg Krajowych i Autostrad** reprezentowany przez: **Oddział Generalną Dyrekcję Dróg Krajowych i Autostrad w Krakowie** ul. Mogilska 25 31-542 Kraków	Zamierzenie budowlane: **"Rozbudowa autostrady A4 od węzła Balice do ul. Kapielowej w Krakowie o trzeci pas ruchu" "Rozbudowa drogi S52c od węzła Balice I do węzła Modniczka (z wyłączeniem węzła) o trzeci pas ruchu"**			
GDDKiA	Przedmiot opracowania: BUDOWA UKŁADU DROGOWEGO			
Rodz. opracz.: STES	Nazwa rysunku: Plan Sytuacyjny			Nr rys.: 2.02_W2
Branża: CZĘŚĆ OGÓLNA				
Nr Tomu: 9.1				
Data: 09.2024	Skala: 1:5000	Rewizja: 01	Nr egz:	

Funkcja:	Tytuł, imię i nazwisko	Nr uprawnień, specjalność	Podpis
Projektant:	mgr inż. Rafał DRASZCZYK	SLK/1477/POOD/06, drogowa	
Projektant:	mgr inż. Arkadiusz PALKA	SLK/1056/POOD/05, drogowa	
Opracował:	mgr inż. Łukasz ŁAPIŃSKI	SLK/6870/PWBD/19 , drogowa	
Sprawdził:	inż. Piotr WĘGLARZ	SLK/2268/POOD/06, drogowa	

WĘZEŁ
"KRAKÓW SKAWINA"
Obszar Natura 2000
Dolina Wisły - Fragmenty Ostoi
Obszar Parku Krajobrazowego
Dolina Wisły - Fragmenty Ostoi
Gościńcowo-Tyniecka Parki Krajobrazowy - otulina
Obszar Parku Krajobrazowego
Obszar Natura 2000
Obszar Parku Krajobrazowego - otulina
Obszar Natura 2000
Obszar Parku Krajobrazowego

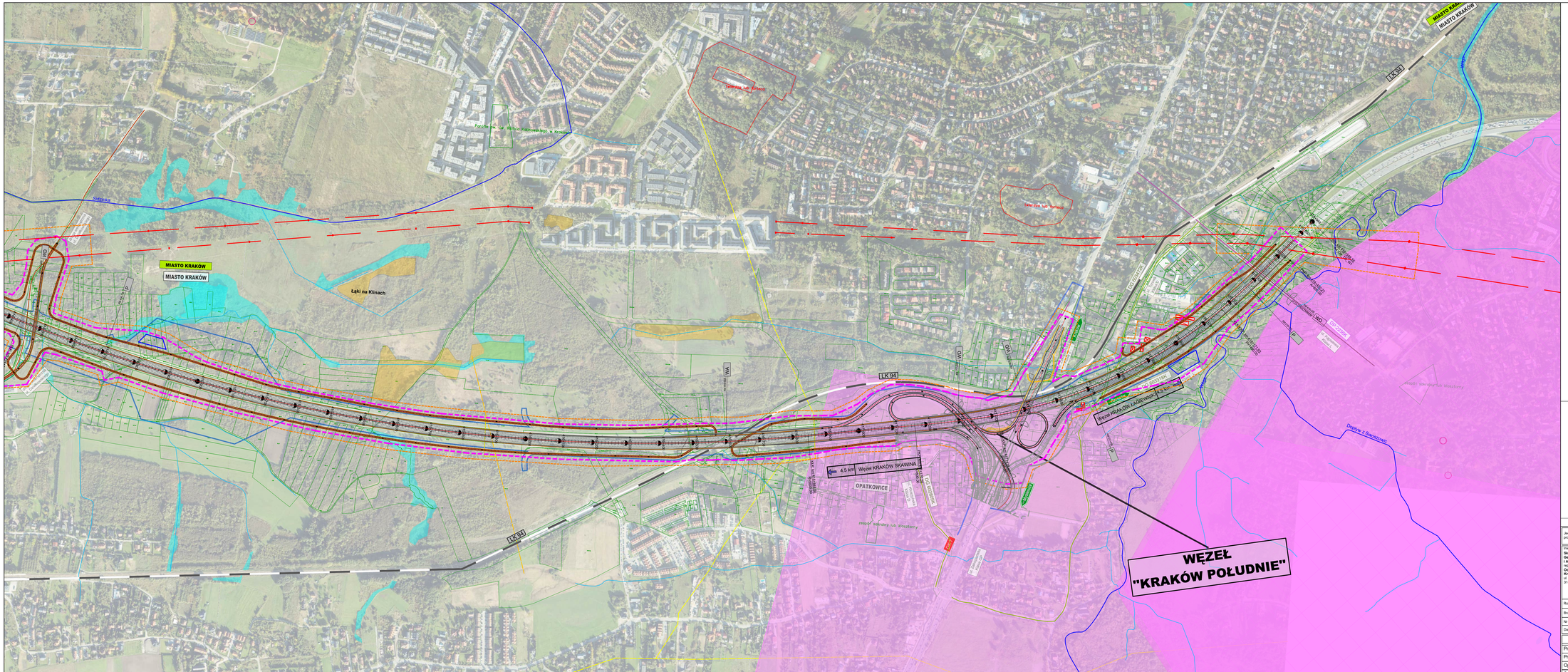

LEGENDA :

- drogi krajowe
- drogi wojewódzkie
- drogi powiatowe
- drogi gminne
- granice powiatów
- granice gmin
- linie kolejowe
- linie energetyczne wysokiego napięcia
- linie gazociągowe wysokiego ciśnienia
- cieki wodne, rzeki
- granica ULA
- nowy pas naprowadzania samolotów MPL Kraków-Balice
- obszar Parku Krajobrazowego
- obszar Parku Krajobrazowego - otulina
- obszar Natura 2000
- użytki ekologiczne
- obszar rezerwatu przyrody
- pomniki przyrody
- korytarze ekologiczne
- GZWP
- zbiorniki wodne
- złoża kopalin
- POWIAT KRAKOWSKI — opis powiatu
- GMINA ZABIERZÓW — opis gminy
- SOSNOWICE — opis miejscowości
- projektowane zadanie inwestycyjne
- odrębne zadania inwestycyjne
- przewidywana granica inwestycji
- przewidywana linia zakresu inwestycji określająca teren objęty wnioskiem o wydanie DŚU
- budynki przewidziane do wyburzenia/rozbiórki

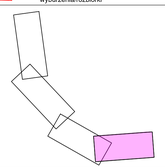

Jednostka projektowa:	IVIA sp. z o.o. www.ivia.pl biuro@ivia.pl	Siedziba Spółki: ul. Czarnowiejska 91 40-203 Katowice tel. +48 608 548 630	Biuro Czechowice Dziedzice: ul. Kopalniana 46 43-502 Czechowice-Dziedzice tel./fax +48 33 822 46 67	umowa z dnia: 04.10.2022 nr : I/342/ZI/1-1/2022

Inwestor: **Skarb Państwa Generalny Dyrektor Dróg Krajowych i Autostrad** reprezentowany przez: **Oddział Generalny Dyrekcja Dróg Krajowych i Autostrad w Krakowie** ul. Mogilska 25 31-542 Kraków	Zamierzenie budowlane:	**"Rozbudowa autostrady A4 od węzła Balice do ul. Kapielowej w Krakowie o trzeci pas ruchu" "Rozbudowa drogi S52c od węzła Balice I do węzła Modniczka (z wyłączeniem węzła) o trzeci pas ruchu"**	
GDDKiA	Przedmiot opracowania:	BUDOWA UKŁADU DROGOWEGO	

Rodz. oprac.:	STES	Nazwa rysunku:	Plan Sytuacyjny		Nr rys.: 2.04_W2
Branża:	CZĘŚĆ OGÓLNA				
Nr Tomu:	B.I				
Data:	09.2024	Skala: 1:5000	Rewizja: 01	Nr egz:	

Funkcja:	Tytuł, imię i nazwisko	Nr uprawnień, specjalność	Podpis
Projektant:	mgr inż. Rafał DRĄSZCZYK	SLK/1477/POOD/06, drogowa	
Projektant:	mgr inż. Arkadiusz PALKA	SLK/1056/POOD/05, drogowa	
Opracował:	mgr inż. Łukasz ŁAPIŃSKI	SLK/8870/PWBD/19 , drogowa	
Sprawdził:	inż. Piotr WĘGLARZ	SLK/2268/POOD/08, drogowa	